

内林諸元
 総貯水量： 20,000 m³
 堤高： 5.10 m
 集水面積： 20.0 ha

内林ため池ハザードマップ

この図は、ため池の堤体が決壊した場合、総貯水量がどのような経路を経て流下していくかを、国土地理院発表の基礎地図情報(数値標高モデル)5mメッシュを元に解析、図化したものです。
 満水状態のため池が決壊し、貯えられた水が一度に流れ出てくるような場合を想定しています。
 図化されている洪水想定区域は、仮定に基づき予測した結果であり、不確実性を有しています。

施設名	住所	電話番号	区分
北部体育館	朝日町大字大谷1347	0237-68-2111	指定緊急避難場所
秋葉山交遊館	朝日町大字大谷1135-1	0237-68-2111	指定避難所
大谷小学校	朝日町大字大谷1147	0237-68-2011	指定避難所
養護老人ホーム明鏡荘	朝日町大字大谷1063	0237-68-2521	要配慮者利用施設
永林寺	朝日町大字大谷1861	—	一時避難場所

凡例

避難施設

-  要配慮者利用施設
-  一時避難場所
-  指定緊急避難場所
-  指定避難所
-  危険箇所
-  第一避難






到達時間

-  5分後
-  10分後
-  20分後
-  30分後
-  40分後

流速

-  0.5m/sを超える
-  1.5m/sを超える

最大浸水深

-  0.5m未満
-  1.0m未満
-  2.0m未満
-  5.0m未満
-  5.0m以上

